



ROAD BOOK

Rallymix Serra Argallo Figueiró

Tomiño
CONCELLO

FEA CGRM
CAMPIONATO GALEGO DE RALLYMIX

II rallymix Serra Argallo Figueiró

11,12 e 13
Abril
2025

Concello de Tomiño



Serra Argallo Figueiró

Patrocinan

Colaboran





TREITO CALIBRACIÓN

2 RALLYMIX SERRA DO ARGALLO FIGUEIRO TOMIÑO



A medición foi feita cun Opel Frontera Sport na estrada PO-331 dende o hito quilométrico 14 o 15 dando unha medición de 990 metros, este vehículo ia con neúmaticos 235/70/16 106H.

COBERTURA SEÑAL MÓVIL





PROGRAMA HORARIO

Data	Horario	PROGRAMA	LUGAR
17/02/2025	10:00	Apertura de inscricións (pilotos inscritos Campionato Galego).	Secretaría A.D. Cantera Competición Telf.:630184751 inscripcionsserradoargallo@gmail.com
24/02/2025	10:00	Apertura de inscricións (resto de pilotos).	
07/04/2025	20:00	Peche de inscricións	
09/04/2025	18:00	Publicación lista de inscritos	En las Webs: www.rallymixserradoargallo.es www.fga.es
Venres 11/04/2025	18:15 a 21:00	Verificacións Administrativas e entrega documentación (Voluntarias) Entrega GPS	Parque de Asistencia Oficina Permanente
	18:30 a 21:30	Verificacións Técnicas (Voluntarias): Calle A: Carcross Calle B: Resto	Carpa no Parque de Asistencia
Sábado 12/04/2025	08:00 a 11:00	Verificacións Administrativas e entrega documentación Distribución da folia de ruta e GPS	Parque de Asistencia Oficina Permanente
	08:15 a 11:15	Verificacións Técnicas: Calle A: Carcross Calle B: Atmosféricos Calle C: Turbos	Carpa no Parque de Asistencia
	11:00 a 12:45	Recoñecementos conforme regulamento Xeral de Rallymix. Daráselle un Máximo de 3 pasadas os SSV e Carrozados e 4 pasadas categoría Carcross, Max. 60km/h *Para poder facer os recoñecementos teranse que ter tramitadas as verificacións administrativas	Treito Cronometrado
	13:00	Publicación lista vehículos autorizados a toma-la saída	Taboleiro de avisos (Oficina permanente e Sportity)
	13:15	Breafing no parque de traballo	Parque Asistencia
	13:57	Hora presentación 1º participante no parque de presaída. Según Publicación	Taboleiro de avisos (Oficina permanente e Sportity)
	14:00	Saída 1º participante 1ª pasada	Treito Cronometrado
	A Continuación	Saída 1º participante 2ª pasada	
	A Continuación	Saída 1º participante 3ª pasada	
	Domingo 13/04/2025	09:00	Saída 1º participante 4ª pasada
A Continuación		Saída 1º participante 5ª pasada	
A Continuación		Entrada a Parque Pechado fin de Rallymix	
A Continuación		Publicación de resultados	Taboleiro de avisos (Oficina permanente e Sportity)
A Continuación		Entrega de premios e trofeos	Praza do Telleiro (Figueiró)
A Continuación		Rolda de prensa dos vencedores de cada Agrupación (6)	Praza do Telleiro (Figueiró)



SIMBOLOS EMPREGADOS

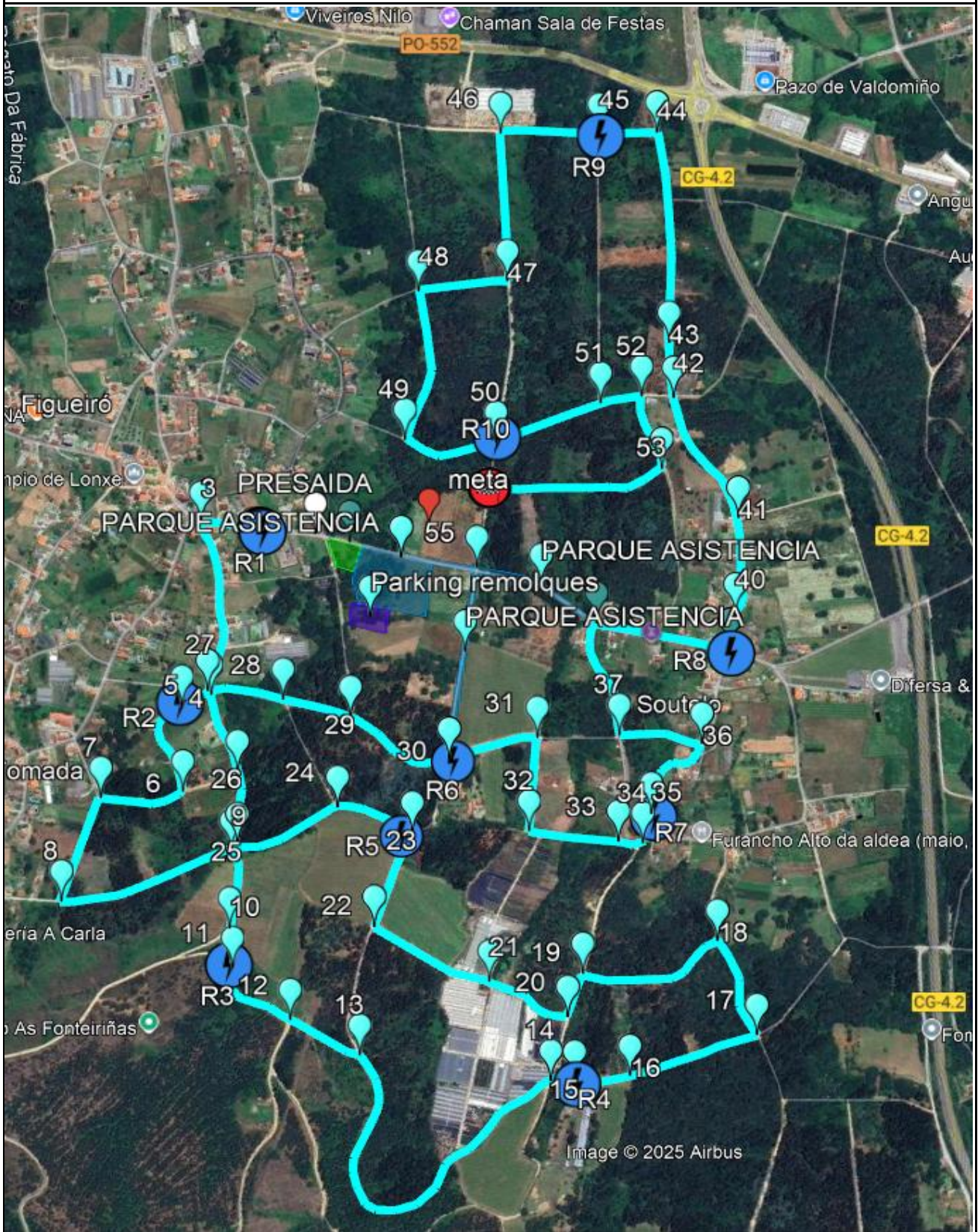
2 RALLYMIX SERRA DO ARGALLO FIGUEIRO TOMIÑO



 <p>Control Horario</p>	 <p>Saida Treito cronometrado</p>
 <p>Control Meta</p>	 <p>Casas</p>
  <p>Señais Tráfico</p>	 <p>Señais Tráfico Non visibles</p>
 <p>Puntos de Radio</p>	 <p>Sacos de protección de area</p>
 <p>Localidade</p>	 <p>Punto da medición</p>
 <p>Dirección a no seguir</p>	 <p>Dirección a seguir Asfalto</p>
 <p>Pasar folla rápido menos de 200 m.</p>	 <p>Dirección a seguir Terra</p>
 <p>Cambiar de asfalto a terra</p>	 <p>Cambiar de Terra a asfalto</p>

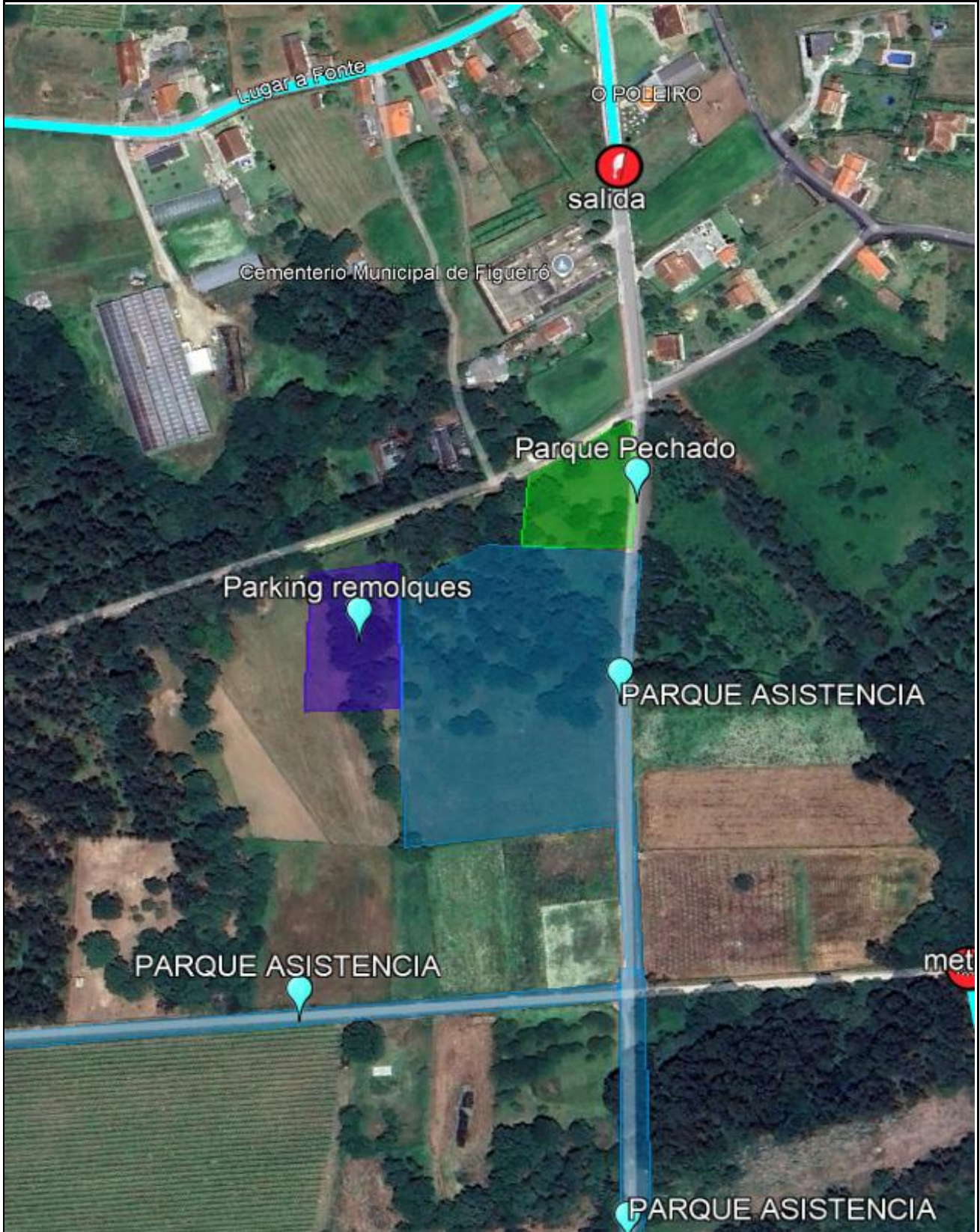


MAPA XERAL





MAPA PARQUES





Rallymix Serra Argallo Figueiró Tomiño 8,87 KMS



KM TOTAIS PARCIAIS	DIRECCION	INFORMACION	TIPO PISO	MEDIOS	KM REGRESO
0,00	<p>PRE-SAIDA LOCAL</p>	<p>41°57'40.53"N 8°46'26.42"W</p> <p>NA ENTRADA DA CASA Nº8</p>	ASFALTO		
0,00 0,00	<p>C.H.SAIDA LOCAL</p>	<p>41°57'43.33"N 8°46'25.19"W</p> <p>O PASAR O BADEM</p>	ASFALTO		8,87
0,07 0,07	<p>LOCAL</p>	<p>41°57'46.54"N 8°46'23.85"W</p> <p>SACOS DE AREA</p>	ASFALTO		8,80
0,40 0,33	<p>LOCAL</p>	<p>41°57'48.16"N 8°46'36.50"W</p> <p>SACOS DE AREA</p>	ASFALTO		8,47
0,46 0,06	<p>LOCAL</p>	<p>41°57'49.72"N 8°46'37.30"W</p>	ASFALTO A TERRA		8,41
0,62 0,16	<p>LOCAL</p>	<p>41°57'50.66"N 8°46'43.66"W</p>	TERRA		8,25



Rallymix Serra Argallo Figueiró Tomiño 8,87 KMS






























KM TOTAIS PARCIAIS	DIRECCION	INFORMACION	TIPO PISO	MEDIOS	KM REGRESO
0,76 0,14	 7	41°57'55.14"N 8°46'42.89"W	TERRA	x1 PROHIBIDO EL PASO PRUEBA DEPORTIVA	8,11
0,94 0,18	 8	41°57'58.47"N 8°46'50.03"W	TERRA	x1 PROHIBIDO EL PASO PRUEBA DEPORTIVA	7,93
1,24 0,30	 9	41°57'48.77"N 8°46'48.82"W SACOS DE AREA	TERRA	x1 ZONA PROHIBIDA AL PÚBLICO ZONA PÚBLICO PROHIBIDO EL PASO PRUEBA DEPORTIVA	1 7,63
1,38 0,14	 10	41°57'49.77"N 8°46'54.61"W	TERRA	PROHIBIDO EL PASO PRUEBA DEPORTIVA	7,49
1,45 0,07	 11	41°57'50.07"N 8°46'57.62"W	TERRA	x1 x1 R.3 ZONA PROHIBIDA AL PÚBLICO ZONA PÚBLICO PROHIBIDO EL PASO PRUEBA DEPORTIVA	7,42
1,60 0,15	 12	41°57'47.59"N 8°47'2.38"W STOP O REVÉS	TERRA	x1 PROHIBIDO EL PASO PRUEBA DEPORTIVA	7,27



Rallymix Serra Argallo Figueiró Tomiño 8,87 KMS



KM TOTAIS PARCIAIS	DIRECCION	INFORMACION	TIPO PISO	MEDIOS	KM REGRESO
1,74 0,14		41°57'44.28"N 8°47'6.08"W	TERRA		7,13
2,43 0,69		41°57'34.33"N 8°47'10.89"W	TERRA	   	6,44
2,47 0,04		41°57'33.06"N 8°47'11.33"W	TERRA	     	6,40
2,56 0,09		41°57'30.02"N 8°47'11.74"W	TERRA		6,31
2,77 0,21		41°57'22.73"N 8°47'10.61"W	TERRA	   	
2,96 0,19		41°57'23.74"N 8°47'2.95"W	TERRA	  	
		ESCAPATORIA			6,10
		ESCAPATORIA			5,91



Rallymix Serra Argallo Figueiró Tomiño 8,87 KMS



















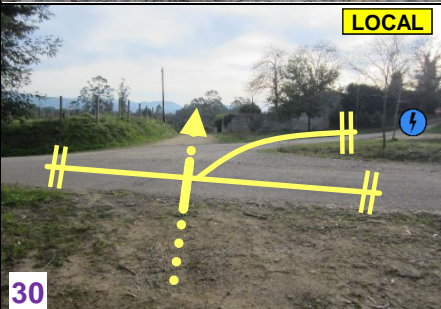








KM TOTAIS PARCIAIS	DIRECCION	INFORMACION	TIPO PISO	MEDIOS	KM REGRESO
3,23 0,27	 19	41°57'31.35"N 8°47'3.38"W	TERRA		5,64
3,31 0,08	 20	41°57'32.67"N 8°47'6.38"W	TERRA	 	5,56
3,44 0,13	 21	41°57'36.46"N 8°47'2.53"W	TERRA		5,43
3,67 0,23	 22	41°57'41.99"N 8°46'56.69"W 	TERRA	 	5,20
3,83 0,16	 23	41°57'38.84"N 8°46'50.24"W 	TERRA	 	5,04
3,97 0,14	 24	41°57'42.55"N 8°46'47.19"W	TERRA	 	4,90



Rallymix Serra Argallo Figueiró Tomiño 8,87 KMS



KM TOTAIS PARCIAIS	DIRECCION	INFORMACION	TIPO PISO	MEDIOS	KM REGRESO
4,15 0,18		41°57'48.36"N 8°46'48.42"W SACOS DE AREA	TERRA	 x1  	 1 4,72
4,29 0,14		41°57'47.49"N 8°46'42.99"W	TERRA A ASFALTO		4,58
4,45 0,16		41°57'48.01"N 8°46'36.88"W SACOS DE AREA	ASFALTO A TERRA	 x1   	 1 4,42
4,57 0,12		41°57'44.21"N 8°46'38.31"W	TERRA		4,30
4,67 0,10		41°57'40.80"N 8°46'40.65"W	TERRA	 x1 	4,20
4,86 0,19		41°57'36.00"N 8°46'45.28"W VIA EVACUACION A ESQUERDA	TERRA A ASFALTO A TERRA	 x1  x1    	4,01



Rallymix Serra Argallo Figueiró Tomiño 8,87 KMS



KM TOTAIS PARCIAIS	DIRECCION	INFORMACION	TIPO PISO	MEDIOS	KM REGRESO
5,03 0,17	 31	41°57'31.02"N 8°46'45.04"W	TERRA	x1 	
			ESCAPATORIA		
5,20 0,17	 32	41°57'32.56"N 8°46'51.89"W	TERRA	x1 	
5,36 0,16	 33	41°57'27.89"N 8°46'54.02"W	TERRA A ASFALTO	x1 	3,51
5,40 0,04	 34	41°57'26.60"N 8°46'54.54"W	ASFALTO	x1 	3,47
5,45 0,05	 35	41°57'25.80"N 8°46'52.45"W	ASFALTO	x1 x1 R 7 	3,42
5,62 0,17	 36	41°57'22.26"N 8°46'47.98"W	ASFALTO	x1 	
			ESCAPATORIA		



Rallymix Serra Argallo Figueiró Tomiño 8,87 KMS



KM TOTAIS PARCIAIS	DIRECCION	INFORMACION	TIPO PISO	MEDIOS	KM REGRESO
5,74 0,12		41°57'26.59"N 8°46'46.08"W 	ASFALTO A TERRA		 1
5,95 0,21		41°57'26.50"N 8°46'37.38"W VIA EVACUACION A ESQUERDA	TERRA A ASFALTO		 1
6,18 0,23		41°57'19.66"N 8°46'41.41"W 	ASFALTO		 1
6,24 0,06		41°57'18.96"N 8°46'38.83"W	ASFALTO		2,63
6,40 0,16		41°57'17.66"N 8°46'31.66"W	ASFALTO		2,47
6,65 0,25		41°57'19.72"N 8°46'21.70"W	ASFALTO		2,22



Rallymix Serra Argallo Figueiró Tomiño 8,87 KMS



































KM TOTAIS PARCIAIS	DIRECCION	INFORMACION	TIPO PISO	MEDIOS	KM REGRESO
6,75 0,10	 43	41°57'19.32"N 8°46'17.51"W	ASFALTO		2,12
7,11 0,36	 44	41°57'17.50"N 8°46'1.61"W SACOS DE AREA ESCAPATORIA	ASFALTO A TERRA	 	1,76
7,22 0,11	 45	41°57'20.63"N 8°46'0.88"W	TERRA	 	1,65
7,38 0,16	 46	41°57'25.90"N 8°45'59.30"W ESCAPATORIA	TERRA	 	1,49
7,64 0,26	 47	41°57'27.27"N 8°46'10.44"W ESCAPATORIA	TERRA	 	1,23
7,76 0,12	 48	41°57'32.15"N 8°46'9.85"W ESCAPATORIA	TERRA	 	1,11



Rallymix Serra Argallo Figueiró

Tomiño 8,87 KMS



KM TOTAIS PARCIAIS	DIRECCION	INFORMACION	TIPO PISO	MEDIOS	KM REGRESO
8,03 0,27		41°57'34.63"N 8°46'20.74"W	TERRA	 x1  	 1 0,84
8,19 0,16		41°57'29.77"N 8°46'22.33"W	TERRA	 x1  x1  R.10  	0,68
8,39 0,20		41°57'23.70"N 8°46'20.99"W	TERRA		0,48
8,45 0,06		41°57'21.42"N 8°46'21.12"W	TERRA  ESCAPATORIA	 x1  	 1 0,42
8,57 0,12		41°57'21.19"N 8°46'26.84"W	TERRA  ESCAPATORIA	 x1  	 1 0,30
8,87 0,30		41°57'30.69"N 8°46'25.82"W	TERRA  META  EN CRUCE	 x1  	 1 0,00




Rallymix Serra Argallo Figueiró Tomiño 8,87 KMS



KM TOTAIS PARCIAIS	DIRECCION	INFORMACION	TIPO PISO	MEDIOS	KM REGRESO
9,00 0,13		41°57'32.26"N 8°46'31.37"W	TERRA A ASFALTO	x1	0,13
9,09 0,09		41°57'36.21"N 8°46'29.47"W	ENTRADA PARQUE DE ASISTENCIA ASFALTO	x1	0,09
9,19 0,10		41°57'38.79"N 8°46'27.55"W	ENTRADA PARQUE PECHADO ASFALTO	x1	0,10

MOSTRAR AO PERCORRIDO O MENOS OS 3 SEGUINTE
COCHES NO CASO DE NON NECESITAR ATENCIÓN MÉDICA



MOSTRAR AO PERCORRIDO O MENOS OS 3 SEGUINTES
COCHES NO CASO DE NECESITAR ATENCIÓN MÉDICA

TELEFONO EMERXENCIAS 0034 666 486 031



SOS